

























## Wegbeschreibung: Permanente CTF „Durch die Allerniederung“

Startort: HEM-Tankstelle Eicklingen, Schmolkamp, an der B 214

Bei KM		Aus dem Schmolkamp die B 214 nach schräg rechts queren – und in die Königsberger Straße fahren. Am Ende rechts in die Schulstraße – an deren Ende links (Fasanenweg)
2,4		Sandlingen, rechts durch Brüggedamm
2,75		Links in die Hauptstraße – Buerskopper Straße
3,01		Rechts in den Waldweg – Zur Laake, ca. 2 km
5,08		Kleine Schleife – ca. 100 m an der Hauptstraße entlang, am Gas-Pfosten-Schild wieder links durchs Gelände und den Waldweg der Anfahrt queren.
5,67	 	100 m nach rechts,  links 150 m, nochmal halblinks 110 m
6,03		Rechts in den Alter Postweg
7,19		Rechts abbiegen, Achtung, erste Linksabbiegemöglichkeit liegen lassen, nächste links (bei KM 7,43)
8,01		Links für 110 m und dann rechts (bei KM 8,12)
9,69		Rechts und nach 30 m links auf den Parallelweg
10,1		Rechts und <u>nächsten Weg links</u>
10,5		Rechts dem Waldweg folgen
11,1		Scharf links auf den Wirtschaftsweg
11,3		Rechts auf den welligen Waldweg
12		Links über den Langlinger Abzugsgraben, nach 200 m stößt man wieder auf einen festen Wirtschaftsweg
12,2		Links auf dem Wirtschaftsweg 300 m bis an die Hauptstraße (Wienhausen-Langlingen)
12,5		Über den Grünstreifen auf den Fahrradweg – nach links 100 um dann rechts in Richtung Campingplatz zu fahren
13,3	 	Links und gleich wieder rechts, nach 200 m leicht rechts – über den Deichhügel, auf schmaler Spur nach rechts an der Aller entlang – (Wiesenweg mit schmalem Pfad) Dem Wiesenweg <u>an der Aller</u> (später Lehrpfad) konsequent bis zur Allerbrücke bei Langlingen folgen.
16,2		Das Rad muss an der Brücke geschultert und die Treppe hoch auf den Fahrradweg gebracht werden, nach links über die Brücke! Dem Fahrradweg nach Neuhaus / Nienhof folgen

17,8	↑	Über die Hauptstraße die Abbiegung nach Helmerkamp kreuzen und dem „Alter Postweg“ 1,5 km folgen
19,3	↗	Rechts in den Waldweg für 300 m
19,6	↗	Rechts dem sich schlängelnden Naturweg folgen
20,3	↙	Achtung: Mitten in der Abfahrt für 100 m nach links, Rechtsknick, bis zu einem breiteren Wirtschaftsweg
20,8	↙	200 m auf dem Wirtschaftsweg
21	↗	Vor den Grundstücken rechts in den Waldweg, nach 100 m stößt man auf eine Rampe, die von der rechten Seite erklettert werden kann, um dann linksseitig herunter zu schießen. Unten gleich wieder rechts, wo man auf den Friedhofs-Parkplatz stößt. In linker Richtung stößt man auf die Nienhofer Dorfstraße.
21,4	↗	Auf dem Fahrradweg nach rechts in Richtung Neuhaus
22,2	↗	Auf der Hauptstraße rechts ab in Richtung Helmerkamp
22,8	↙	Links in den Wirtschaftsweg
23,2	↙	Links dem Baßlohweg folgen, wo eine kleine Waldsiedlung passiert wird
24	↗	Rechts, nach 300 m kommt man auf den vorher befahrenen Wirtschaftsweg
24,3	↙	Links dem Wirtschaftsweg an der Seite des Abzugsgrabens folgen und die Hauptstraße (Nordburg-Langlingen) queren
25,6	↙	Links auf dem Feldweg 100 m und <u>rechts</u> in den Wald einbiegen und folgen
26,9	↙	Links auf den asphaltierten „Allerweg“
27,1	↗	An der Schranke rechts in den Wald - leicht bergauf - in den Pfad einbiegen (ca. 50 m vor den Containern)
27,5	↗	An der Y-Gabelung vor der Sandkuhle rechts fahren (Achtung: Abgrund) und dem Pfad weiter folgen Sandweg überqueren und dem Pfad weiter folgen
28	↑	Übergang auf asphaltierte Straße (Brodacker)
28,3	↙	Am Ende links abbiegen „Zum Teich“ – Wochenendhausgebiet Nordburg
28,5	↙	Links abbiegen „Splettkampsweg“ und dem Weg folgen
29	↑	Übergang auf Waldweg
29,2		An der Y-Gabelung rechts halten (Achtung: nicht den 1. Weg rechts rein, sondern fahren, bis sich der Weg gabelt).

29,6		Rechts auf den asphaltierten Weg abbiegen „Allerweg“ – Wochenendhausgebiet Nordburg
30,3		An der Y-Gabelung links abbiegen, Richtung „Allerparadies“

Frage: Welches Tier wird über dem Schild „Allerparadies“ abgebildet?

30,8		Rechts abbiegen „Schleusenweg“ Richtung Wienhausen (Radfernweg R5) bis Ende fahren – Straße überqueren und Radweg nehmen
32,2		Links abbiegen Richtung Paulmannshavekost (Radfernweg R5)
32,4		Rechts abbiegen auf den Kopfsteinpflasterweg – und gerade weiter
33,3		Rechts abbiegen – zwischen Feld und Wald
33,9		Links halten
34,2		Weiter im großen Rechtsbogen
34,8		Links halten
35,1		Rechts auf den Singletrail zu den Sandlinger Bergen einbiegen nach 20 m <u>links</u>
35,2		Scharf links und gleich nach 10 m wieder scharf rechts Trail folgen
35,5		Querweg kreuzen
35,6		Asphaltierte Einfahrt in den Rehpfad, Sandlingen
35,9		Link in die Hauptstraße „Buerskopper Straße“ nach Schepelse
36,6		Im Linksknick der „Schepelser Straße“ rechts in „Zum Hope“
36,7		Rechts auf den Wirtschafts- und Feldweg
36,9		Feldweg nach links
37,2		Rechts in den Wald einbiegen – Trail folgen
37,5		Kurz links-rechts (im Prinzip geradeaus, Richtung Eicklingen)
38,4		Links in die Königsberger Straße, am Ende die B 214 queren, zur HEM-Tankstelle
38,9		Ziel erreicht!

# Übersichtskarte

Permanente CTF  
„Durch die Allerniederung“

Startort: HEM-Tankstelle Eicklingen  
An der B 214 / Schmolkamp

